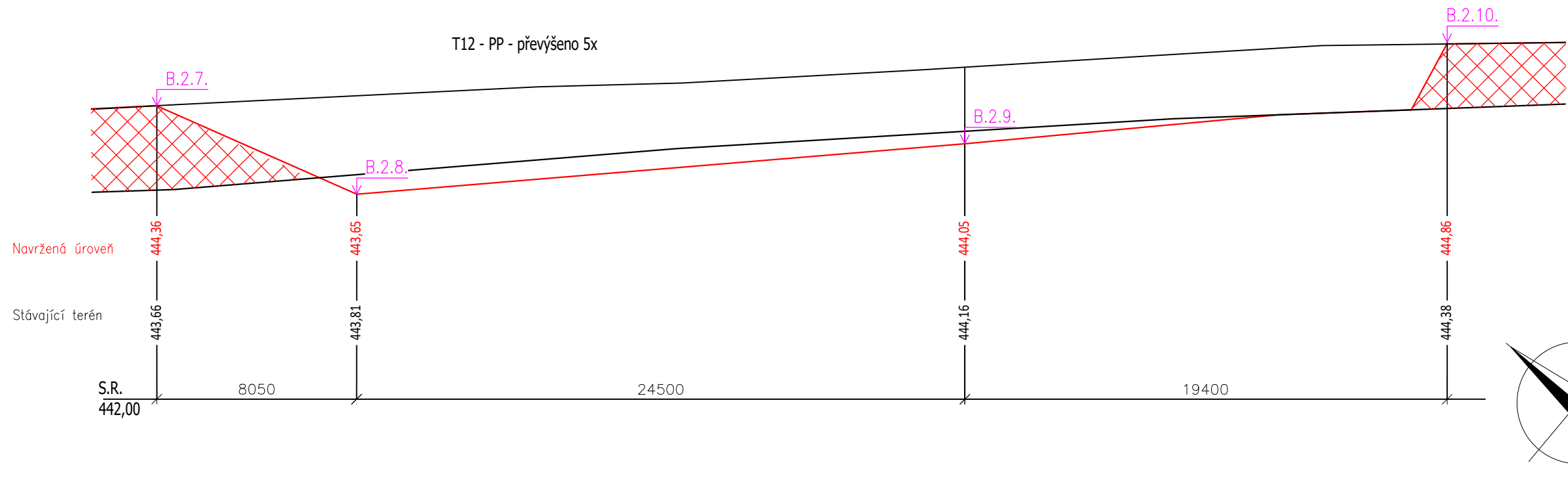
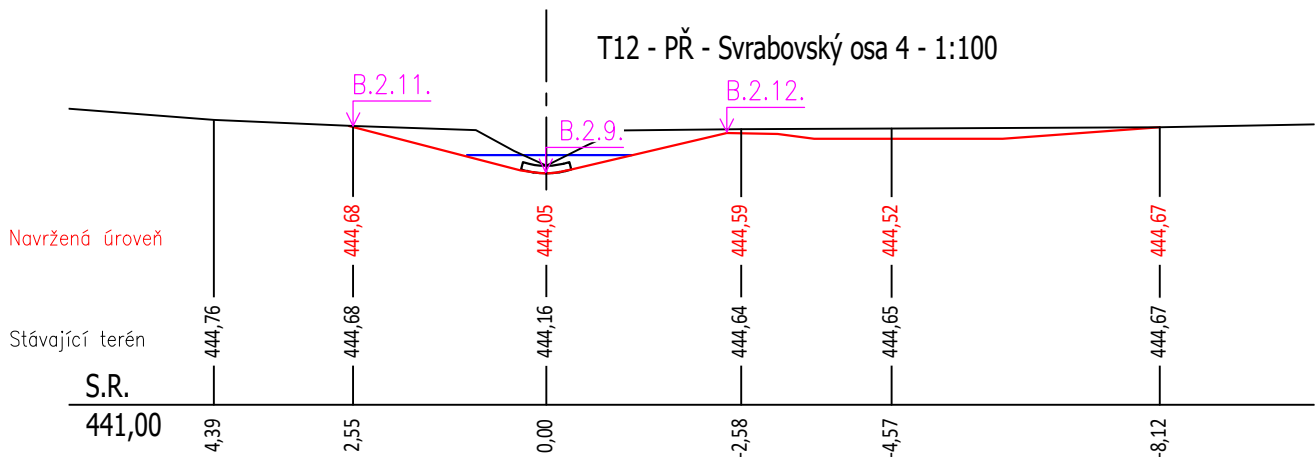







Tůň 12	X	Y	Z
B.2.7	-735770.2157	-1116421.543	444.36
B.2.8	-735778.2378	-1116421.567	443.65
B.2.9	-735802.3671	-1116421.758	444.05
B.2.10	-735815.185	-1116421.916	444.86
B.2.11	-735802.3314	-1116424.368	444.68
B.2.12	-735802.4535	-1116419.376	444.59



Legenda:

- 1038 Parcelní číslo
- Hranice pozemku
- Stávající terénní hrany
- Navržené hrany
- Louka
- Zadržení vody v tůňích
- Zásyp stávajícího koryta
- Opevnění kamenným pohozem, viz D.4.4.
- Vytyčovací body
- Směr toku
- Předpokládané vyústění meliorace



<div><div>VODOHOSPODÁŘSKÝ ROZVOJ A VÝSTAVBA a.s. Nábřeží 90/4, Smíchov 150 00 Praha 5 DIVIZE 06</div></div>		<div>VÝŠKOPISNÝ SYSTÉM: BpV POLOHOPISNÝ SYSTÉM: S-JTSK</div> <div>Verze</div>			Paré
Kreslil Ing. Pavel Benda 	Navrhl Ing. Pavel Benda 	Odp. projektant Ing. et Ing. Josef Bím 	Techn. kontrola Ing. Pavel Menhard 		
Kraj Jihočeský	Obec Tábor				
Investor Státní pozemkový úřad	K.Ú. Náchod u Tábora, Nasavrky, Hejlov		Soubor 202406020_R_S_1.dwg		
Revitalizace potoků Radimovický a Svrabovský SO 2 - Svrabovský potok Tůň 12			Formát A3		
			Datum 11/2023		
			Stupeň DSP/DPS		
			Zakázka 1387/006		
			Měřítko 1:200	Č. výkresu D.3.4.	